

ГРАФИЧЕСКОЕ ОПИСАНИЕ
местоположения границ населенных пунктов, территориальных
зон, особо охраняемых природных территорий, зон с особыми
условиями использования территории

Публичный сервитут объекта «Распределительный газопровод среднего давления $P \leq 0,3$ МПа»

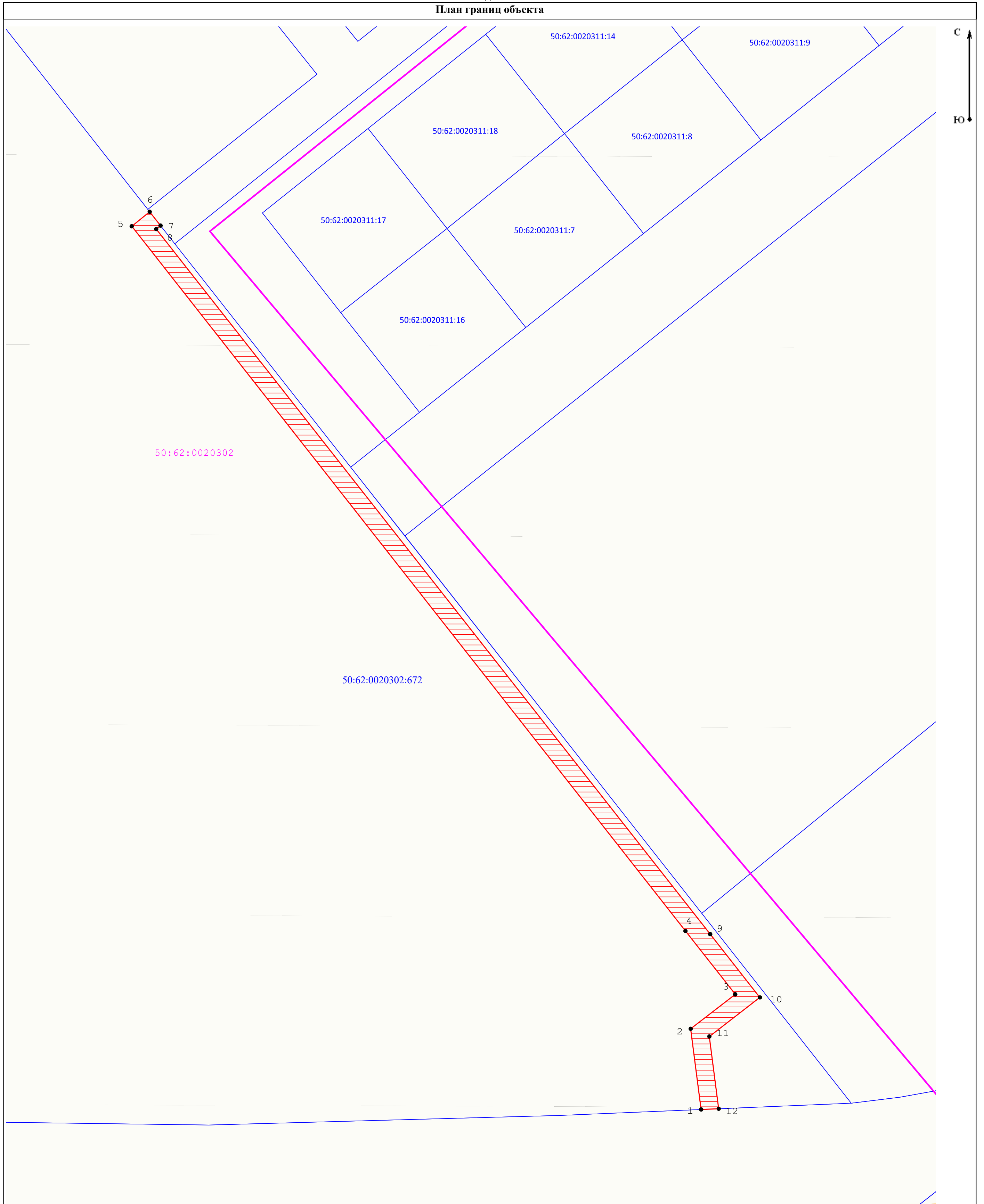
(наименование объекта, местоположение границ которого описано (далее - объект))

Раздел 1

Сведения об объекте



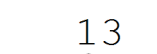

№ п/п	Характеристики объекта	Описание характеристик
1	2	3
1	Местоположение объекта	Московская область, г Бронницы
2	Площадь объекта \pm величина погрешности определения площади ($P \pm \Delta P$)	1 032 м ² \pm 11 м ²
3	Иные характеристики объекта	Вид объекта реестра границ: Зона с особыми условиями использования территории Содержание ограничений использования объектов недвижимости в пределах зоны или территории: Публичный сервитут, в целях размещения объекта «Распределительный газопровод среднего давления $P \leq 0,3$ МПа». Срок установления: 120 месяцев в пользу Акционерного Общества «Мособлгаз» ОГРН 1175024034734, ИНН 5032292612 (Московская область, Одинцовский городской округ, деревня Раздоры, 1-й км. Рублево-Успенского шоссе, дом 1, корпус Б, info@mosoblgaz.ru)

Раздел 4
План границ объекта



Масштаб 1:600

Используемые условные знаки и обозначения:

-  - вновь образованная часть границы ЗОУИТ
-  0050314 - обозначение кадастрового квартала, в котором расположен объект
-  13 - характеристическая точка границы ЗОУИТ
-  50:17:0050226:6 - граница и обозначение земельного участка, учтенного в ЕГРН

Подпись _____ Дата « 22 » января 20 25 г.

Место для оттиска печати (при наличии) лица, составившего описание местоположения границ объекта