

ГРАФИЧЕСКОЕ ОПИСАНИЕ
местоположения границ населенных пунктов, территориальных
зон, особо охраняемых природных территорий, зон с особыми
условиями использования территории

*Публичный сервитут в целях размещения объекта «Газопровод низкого давления $P \leq 0,005$ МПа, по адресу:
Московская область, городской округ Бронницы, город Бронницы, улица Центральная»*

(наименование объекта, местоположение границ которого описано (далее - объект))

Раздел 1

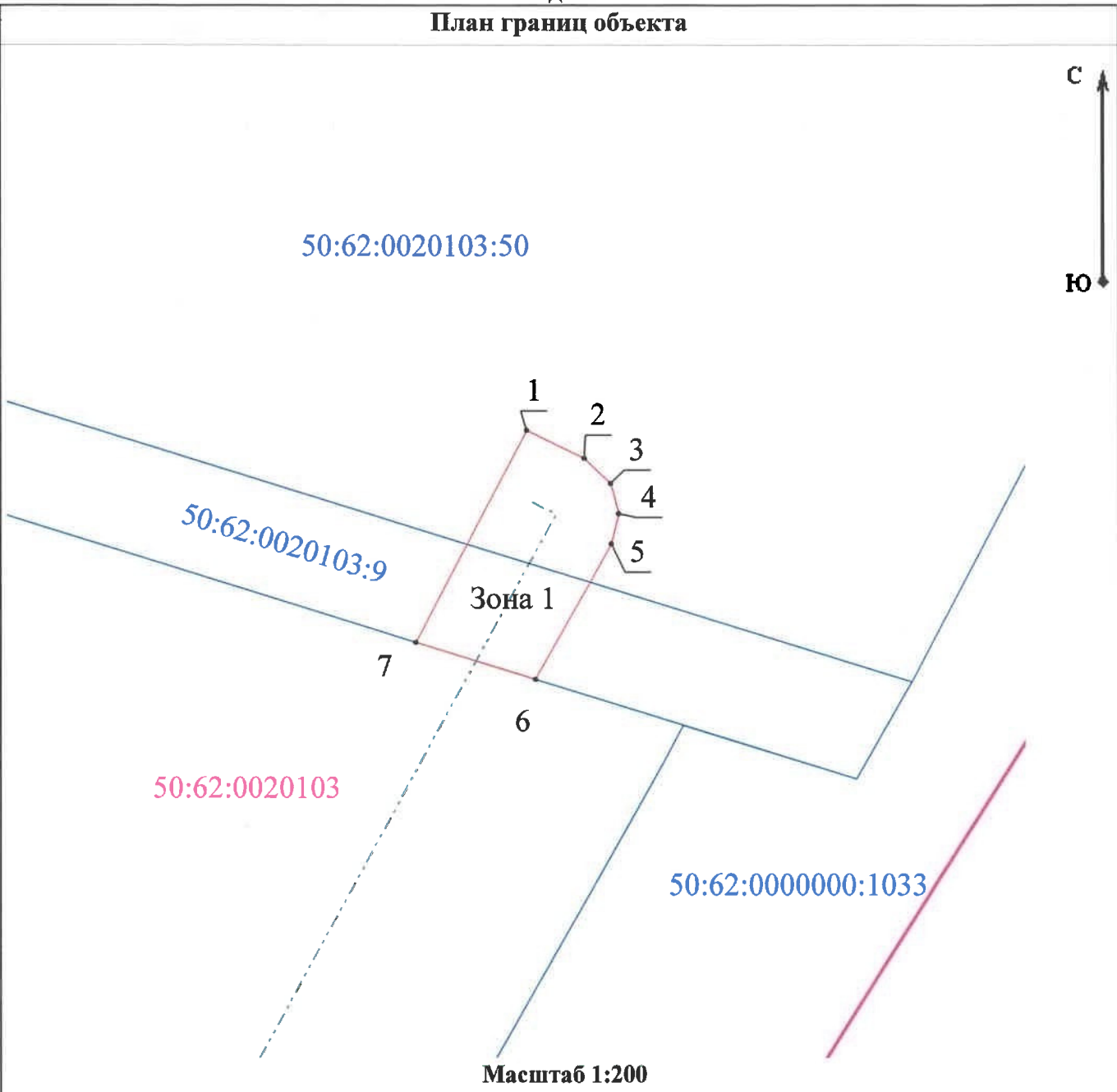
Сведения об объекте		
№ п/п	Характеристики объекта	Описание характеристик
1	2	3
1	Местоположение объекта	Московская область, Бронницы г.о., Бронницы г
2	Площадь объекта \pm величина погрешности определения площади ($P \pm \Delta P$)	$29 \text{ м}^2 \pm 2 \text{ м}^2$
3	Иные характеристики объекта	Вид объекта реестра границ: Зона с особыми условиями использования территории Вид объекта по документу: Публичный сервитут в целях размещения объекта «Газопровод низкого давления $P \leq 0,005$ МПа, по адресу: Московская область, городской округ Бронницы, город Бронницы, улица Центральная»

Раздел 2

Сведения о местоположении границ объекта







1. Система координат МСК-50, зона 2					
2. Сведения о характерных точках границ объекта					
Обозначение характерных точек границ	Координаты, м		Метод определения координат характерной точки	Средняя квадратическая погрешность положения характерной точки (Mt), м	Описание обозначения точки на местности (при наличии)
	X	Y			
1	2	3	4	5	6
1	432 449,47	2 234 917,83	Аналитический метод	0,10	—
2	432 448,57	2 234 919,67		0,10	
3	432 447,76	2 234 920,52		0,10	
4	432 446,79	2 234 920,78		0,10	
5	432 445,82	2 234 920,54		0,10	
6	432 441,45	2 234 918,11		0,10	
7	432 442,64	2 234 914,26		0,10	
1	432 449,47	2 234 917,83		0,10	
3. Сведения о характерных точках части (частей) границы объекта					
1	2	3	4	5	6
—	—	—	—	—	—

Раздел 4
План границ объекта



Масштаб 1:200

Используемые условные знаки и обозначения:

-  Зона 1 - Обозначение вновь образованной части границы ЗОУИТ
-  - Вновь образованная часть контура публичного сервитута, сведения о которой достаточны для определения ее местоположения
-  1 - Обозначение характерной точки
-  50:23:0020215 - Обозначение и граница кадастрового квартала
-  :901 - Обозначение и граница существующих объектов недвижимости
-  - Проектируемый газопровод



Подпись _____ Дата « 13 » мая 20 24 г.

Место для оттиска печати (при наличии) лица, составившего описание местоположения границ объекта

ТЕКСТОВОЕ ОПИСАНИЕ**местоположения границ населенных пунктов, территориальных зон**

Прохождение границы		Описание прохождения границы
от точки	до точки	
1	2	3
—	—	—