

ГРАФИЧЕСКОЕ ОПИСАНИЕ
местоположения границ населенных пунктов, территориальных
зон, особо охраняемых природных территорий, зон с особыми
условиями использования территории

Публичный сервитут объекта «Газопровод высокого давления Р меньше или равно 1,2МПа, пункт редуцирования газа, газопровод среднего давления Р меньше или равно 0,3МПа»

(наименование объекта, местоположение границ которого описано (далее - объект))

Раздел 1

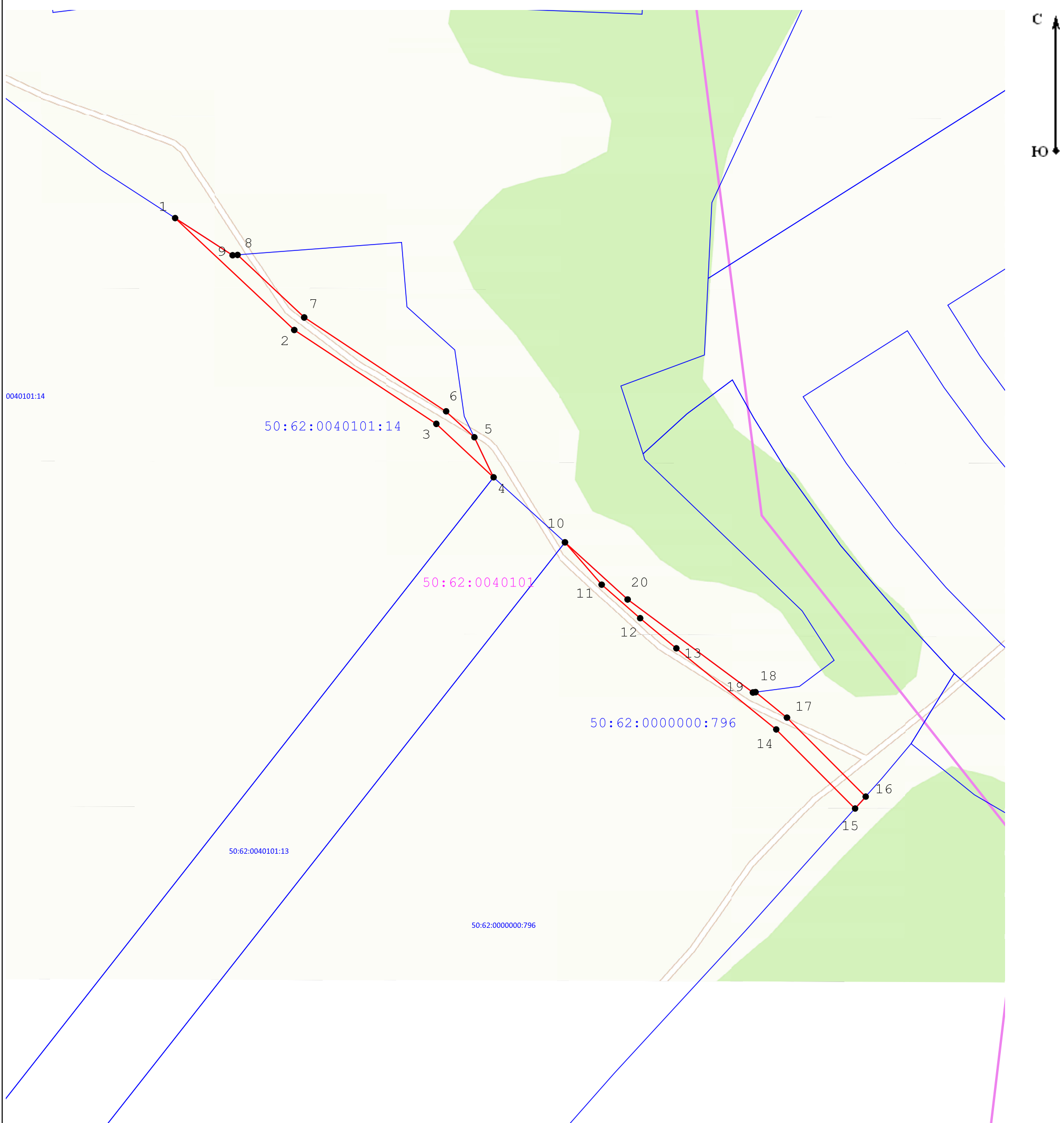
Сведения об объекте		
№ п/п	Характеристики объекта	Описание характеристик
1	2	3
1	Местоположение объекта	Московская область, г Бронницы
2	Площадь объекта ± величина погрешности определения площади (Р ± ΔР)	633 м ² ± 9 м ²
3	Иные характеристики объекта	Вид объекта реестра границ: Зона с особыми условиями использования территории Содержание ограничений использования объектов недвижимости в пределах зоны или территории: Публичный сервитут, в целях размещения объекта «Газопровод высокого давления Р меньше или равно 1,2МПа, пункт редуцирования газа, газопровод среднего давления Р меньше или равно 0,3МПа». Срок установления: 120 месяцев в пользу Акционерного Общества «Мособлгаз» ОГРН 1175024034734, ИНН 5032292612 (Московская область, Одинцовский городской округ, деревня Раздоры, 1-й км. Рублево-Успенского шоссе, дом 1, корпус Б, info@mosoblgaz.ru)

Раздел 2

Сведения о местоположении границ объекта




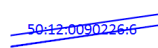
1. Система координат МСК-50, зона 2					
2. Сведения о характерных точках границ объекта					
Обозначение характерных точек границ	Координаты, м		Метод определения координат характерной точки	Средняя квадратическая погрешность положения характерной точки (Mt), м	Описание обозначения точки на местности (при наличии)
	X	Y			
1	2	3	4	5	6
1					
1	428 870,59	2 235 166,28	Аналитический метод	0,10	Нет закрепления
2	428 842,40	2 235 196,22		0,10	
3	428 818,75	2 235 231,93		0,10	
4	428 805,29	2 235 246,32		0,10	
5	428 815,38	2 235 241,49		0,10	
6	428 821,91	2 235 234,40		0,10	
7	428 845,55	2 235 198,72		0,10	
8	428 861,31	2 235 181,98		0,10	
9	428 861,22	2 235 180,72		0,10	
1	428 870,59	2 235 166,28		0,10	
2					
10	428 788,91	2 235 264,26	Аналитический метод	0,10	Нет закрепления
11	428 778,25	2 235 273,49		0,10	
12	428 769,80	2 235 283,16		0,10	
13	428 762,21	2 235 292,25		0,10	
14	428 741,79	2 235 317,36		0,10	
15	428 721,87	2 235 337,18		0,10	
16	428 724,86	2 235 339,85		0,10	
17	428 744,76	2 235 320,05		0,10	
18	428 751,18	2 235 312,16		0,10	
19	428 751,09	2 235 311,49		0,10	
20	428 774,53	2 235 280,00		0,10	
10	428 788,91	2 235 264,26	0,10		
3. Сведения о характерных точках части (частей) границы объекта					
1	2	3	4	5	6
—	—	—	—	—	—

Раздел 4
План границ объекта



Масштаб 1:1 000

Используемые условные знаки и обозначения:

-  - Вновь образованная часть границы ЗОУИТ
-  :0050314 - Обозначение кадастрового квартала, в котором расположен объект
-  13 - Характерная точка границы ЗОУИТ
-  - Граница и обозначение земельного участка, учтенного в ГКН

Подпись  ЧАДЫГИНА Е.А./Дата « 28 » ноября 20 23 г.

Место для оттиска печати (при наличии) лица, составившего описание местоположения границ объекта